

# Umleitung Kammweg Etappe 9 in Tellerhäuser

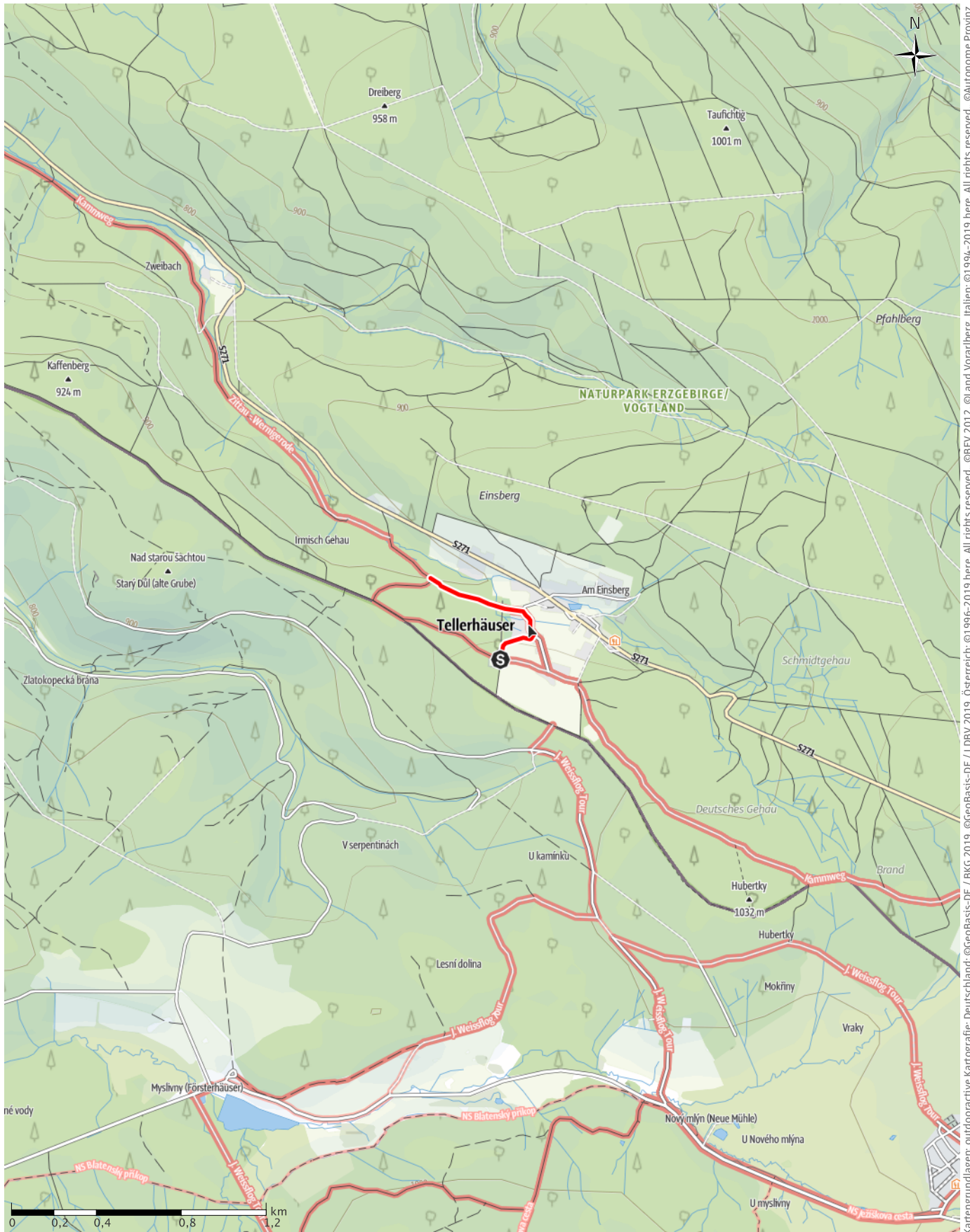
↔ 0,8km

🕒 0:14h

📏 0m

📏 60m

Schwierigkeit -



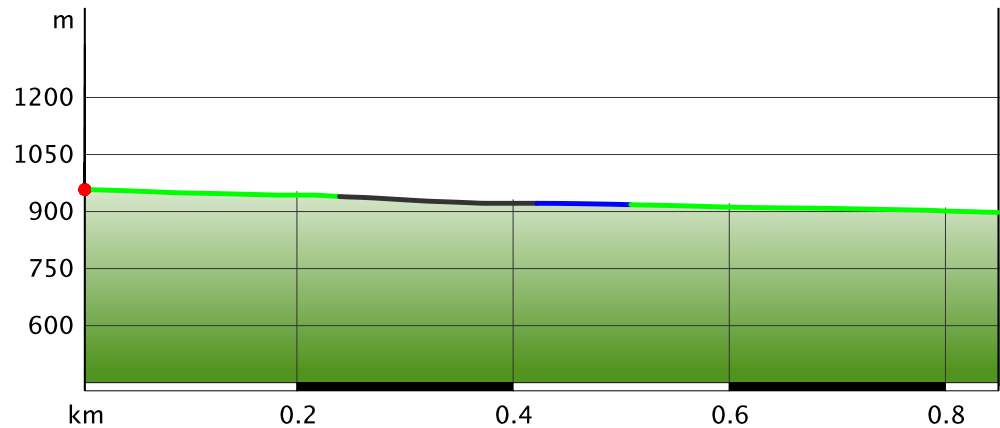
Kartengrundlagen: outdooractive Kartografie; Deutschland: ©GeoBasis-DE / BKG 2019, ©GeoBasis-DE / LDBV 2019, Österreich: ©BBEV 2012, ©Land Vorarlberg, Italien: ©1994-2019 here. All rights reserved. ©Autonome Provinz Bozen – Südtirol – Abteilung Natur, Landschaft und Raumentwicklung, © Cartago S.R.L., Schweiz: Geodata ©swisstopo, ©BAGU – Bundesamt für Umwelt Kartengrundlagen: outdooractive Kartografie, OpenStreetMap, ©OpenStreetMap (www.openstreetmap.org) Mitwirkende, CC-BY-SA (www.creativecommons.org)

# Umleitung Kammweg Etappe 9 in Tellerhäuser

## Wegart

Asphalt	0,2km
Schotterweg	0,1km
Weg	0,6km

## Höhenprofil



## Tourdaten

### Panoramaweg

Strecke ↔ 0,8 km

Dauer ⌚ 0:14 h

Aufstieg ▲ 0 m

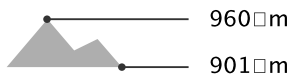
Abstieg ▼ 60 m

Schwierigkeit -

Kondition ●●●●●

Technik ●●●●●

Höhenlage



## Beste Jahreszeit

JAN | FEB | MÄR  
 APR | MAI | JUN  
 JUL | AUG | SEP  
 OKT | NOV | DEZ

## Bewertungen

### Autoren

Erlebnis ●●●●●

Landschaft ●●●●●

## Weitere Tourdaten



Birgit Knöbel

Aktualisierung: 25.04.2019

### Kammweg



Erzgebirge-Vogtland

Quelle

Tourismusverband Erzgebirge e.V., Projektmanagement Kammweg

Adam-Ries-Straße 16  
 09456 Annaberg-Buchholz  
 info@erzgebirge-tourismus.de  
<http://www.tourismus-erzgebirge.de>

Wegen Sturmschäden am Kammweg (Km 139,9 - 140,6) bitte in Tellerhäuser der Umleitung über den Klingerbachweg bis Anschluss Kammweg folgen.